

Ruta Panorámica

Guía de Ruta

SANTIAGO - LA CUMBRE - PUERTO PLATA

RD\$ 20.



Disfruta La Ruta Panorámica...

...de Paseo

- Minas de Ambar
- Vistas Espectaculares
- Comedores • Eco lodge



...de Aventura

- Zipline • Ciclismo • Senderismo
- Balnearios • Caballerismo • Off-Road



...de Compras

- Quesos y Yogurt frescos • Viveros
- Frutos y otros productos orgánicos • Carnes de crianza orgánica
- Dulces • Ambar
- Artesanía • Muebles rupestre




...del mar a la montaña, son 30 kms de Pura Naturaleza!



Diseño y Producción: Tim Hall Asociados / timhall.net

Puerto Plata La Cumbre Santiago



Ruta Panorámica



GUIA DE RUTA



espectacular

Del mar a la montaña: vista panorámica de Villa Montellano y de sus vastas plantaciones de caña de azúcar, tomada desde la Ruta Panorámica

TOURS & ACTIVIDADES ORGANIZADAS

Contáctenos para Excursiones y Actividades para Grupos o para Guías Privados

- Tour VIP de La Ruta Panorámica
- Visita a Las Minas de Ámbar
- Zipline Adventure
- Sendero Charco Los Militares
- Sendero Ruta de Café
- El Campo en Caballo
- Fiesta Campestre con Puerco Asado

RutaPanoramica.com
o llamar al
809 696-6932



Villa Montellano

La comunidad de Villa Montellano queda al extremo norte de la Ruta Panorámica, sobre el pintoresco Río Camú, entre el Aeropuerto Internacional de Puerto Plata y el Complejo de Playa Dorada. El Municipio de Montellano tiene su historia en la producción de caña de azúcar. Debido a la influencia americana sobre el mercado de azúcar, en Montellano no se ha realizado una cosecha desde el 2004; hoy día, mientras la comunidad espera una nueva industria, Montellano sigue siendo un pueblo animado, idealmente ubicado como zona residencial y como pueblo de interés histórico. Un pequeño desvío desde la carretera le llevará por la avenida principal que atraviesa el centro del pueblo, donde se puede ver los artefactos del viejo ingenio.

Manejando desde Puerto Plata

A - El Cruce de Gran Parada Km 0

La Carretera Panorámica comienza en el cruce de Gran Parada, 12 kms al este de Puerto Plata. **Servicios en Gran Parada:** Colmados, venta de pollo horneado al carbón, parada para carros públicos y guaguas, bomba de gas propano.

Nota: los vehículos pesados son prohibidos, controlados por un puesto de Guardia.

C - Camú Km 4

Los habitantes del pueblo de Camú disfrutan los balnearios del Río de Camú y los charcos que lo nutren. Esto es una área popular para pasear en caballo, senderismo y paseos en vehículos "off-road".



adrenalina

Aventuras off-road en el area de Camú

D - La 'U' Km 6

Servicios: Parada "El Descanso de Tubagua" con kiosko de cocos y frutas orgánicas • Carnicería El Paraíso • Yubelki Bar • entrada a Tubagua Plantation Eco Lodge




TUBAGUA PLANTATION ECO LODGE
809 696-6932 • WWW.TUBAGUA.COM

E - Tubagua Km 8

Servicios en el Cruce de Palo Blanco: frituras, gallera, colmados, almacén de provisiones ANTONIO. **Servicios:** Parador Tubagua cómodo parador con baños, snacks, hielo, helados, comida y bebidas

F - Tubagua Km 10

Jasmine Spa & Wellness Center. Centro de Salud Holística ofreciendo masaje corporal y comidas orgánicas.



TOURS & ACTIVIDADES ORGANIZADAS

Contáctenos para Excursiones y Actividades para Grupos o para Guías Privados

- Tour VIP de La Ruta Panorámica
- Visita a Las Minas de Ámbar
- Zipline Adventure
- Sendero Charco Los Militares
- Sendero Ruta de Café
- El Campo en Caballo
- Fiesta Campesite con Puerco Asado

RutaPanoramica.com
o llamar al
809 696-6932

G - Yásica

Km 12



Yásica Arriba

El Distrito Municipal de Yásica Arriba abarca la mayor trayectoria de la Carretera Panorámica, desde Tubagua hasta La Cumbre, dónde se encuentran los depósitos más abundantes del ámbar, cuya calidad se considera la más alta del mundo.

El pueblo de Yásica Arriba se asienta en una confluencia de importantes ríos, dónde se puede disfrutar de los balnearios y de la vida animada de éste pueblo.

Servicios: Venta de dulces, yogurts y queso de hoja • Destacamento Policia Nacional • Farmacia • Gasolina • Gomero • Parada de guaguas rutas Puerto Plata y Santiago • Colmados • Repuestos • Internet • Gas propano • Parque

Cruce: Hacia La Batata y Brison



H - Yásica

Km 14



Poblados/Cruces:
Yasiquita, El Mango, La Ebra
Yasica Zipline Center



I

Km 16



En esta zona encontrarás varios kioscos de frutas y vegetales orgánicos

J - Sonador

Km 18



rupestre...

Muebles confeccionados a mano con retazos de roble, en Alex Muebles

K - Sonador

Km 20

Cruce: a Gurabito de Yaroa
Vivero Immaculada



exótica

Descubre cientos de especies de flora exótica en los jardines y viveros de la carretera



L - Lajas

Km 22



Que su paseo aporte al bienestar no sólo del Ciego de Lajas sino a todos los ancianitos que viven a lo largo de la Carretera Panorámica



96:1

ACERCA DE ESTE PROYECTO

Nombre

Proyecto de Señalización de la Carretera Turística Gregorio Luperón para el Estímulo del Turismo Sostenible Regional

Objetivos

- Integrar La Ruta Panorámica como atracción ecoturística sostenible al producto de turismo de la República Dominicana
- Re-estimular el tránsito de la Carretera Turística Gregorio Luperón a través de la promoción de su calidad como paseo ecológico: "¡30 kms de Pura Naturaleza!"
- Informar el viajero sobre las riquezas naturales y culturales de la zona, tales como: las minas de ámbar de La Cumbre, el origen del café tal como se presenta en Pedro García; la historia de la caña de azúcar en Montellano; las vistas panorámicas de la Cordillera Septentrional
- Difusión de recursos históricos: aspectos indígenas, la industria de caña de azúcar, Las Hermanas Mirabal, etc
- Promoción de la producción orgánica/natural de frutas, vegetales y flores exóticas;
- Promoción de la fabricación de productos artesanales: souvenirs, joyas en ámbar, muebles, yogurt, quesos, dulces, etc;
- Opciones de pasadía: senderos, ciclismo, cuevas, caballos, zip-line, balnearios, charcos, ríos, etc.

TURISOPP



umpc VYP
 Unidad Municipal Patrimonio Comunitario
 VILLA MONTELLANO • YASICA ARRIIBA
 PEDRO GARCÍA • INF: 809 696-6932

M - Lajas

Km 24

Pedro García



Quien opta desviarse en el cruce de Pedro García [M-N] descubre un pueblito escondido en valles verdes, cruzado de ríos cristalinos; pueblo candidato por el premio Pueblo Más Limpio del País. En estas lomas nacen los ríos que abastecen la zona costera de Puerto Plata. Y el café se cultiva orgánicamente — calidad no dictada por sellos y aprobaciones sino por las tradiciones establecidas a través de las generaciones. Pedro García también brinda pintorescos senderos para caminatas y ciclismo, en una zona donde los residentes le garantiza su seguridad. **Servicios en Pedro García:** Centro de Salud, farmacias, colmados, factoría regional de café • gomero • repuestos



Servicios en la carretera: Gas Propano, Fábrica de Ambar Toca

N - Arenoso

Km 26

Vivero Maria Dulce, gasolina, gomero, gallera

O - El Llano

Km 28

Vivero de Julio "Bellas Flores", Jardinería Yamiika


P - La Cumbre

Km 30

Zona fronteriza entre las Provincias de Santiago y Puerto Plata. Minas de Ámbar. Aquí se puede visitar las minas del ámbar dominicano donde se ha extraído algunas de las encrustaciones más valiosas y donde más abunda el precioso ámbar azul. Siga los letreros para visitar La Mina. **Parque Ecológico del Café.** Una plantación de 26.7 hectáreas establecida en 1926 donde se construyó una mansión que hoy día se usa



para impartir cursos agrícolas. Las tierras están dedicadas al desarrollo y estudio de 17 variedades de café y 41 arbóreas. Aquí hay 3 senderos que atraviesan las plantaciones con vistas panorámicas y brisas frescas, a 725 metros de altura. **Servicios en La Cumbre:** Venta de frituras y carnes salada • Tiendas de ámbar • Colmados • Destacamento Policía Nacional



En el precipicio donde las encontraron sin vida, este monumento rinde homenaje a Las Hermanas Mirabal

Q - La Cumbre

Km 31

Manejando desde Santiago

Son 14 kms entre Edificio Haché y La Cumbre



Excursiones & Actividades para Grupos y para Guías Privados

- Tour VIP de La Ruta Panorámica
- Visita a Las Minas de Ámbar
- Zipline Adventure
- Sendero Charco Los Militares
- Sendero Ruta de Café
- El Campo en Caballo
- Fiesta Campestre con Puerco Asado

umpc VYP
 Unidad Municipal Patrimonio Comunitario
 VILLA MONTELLANO • YASICA ARRIIBA
 PEDRO GARCÍA • INF: 809 696-6932

TOURS & ACTIVIDADES ORGANIZADAS

www.RutaPanoramica.com o llamar al 809 696-6932

DONDE COMER

“COMIDA DE CALLE”



No hay nada mejor que pararse en la carretera para compartir con la gente y saborear los productos que ofrecen. Prueba... **Puerco asado y chicharrones** en Arenoso, Lajas, Sonador y Yásica... **Carne salada** en La Cumbre... **Queso de hoja, dulces de leche y fruta** en Yásica... **Coco frío y frutas tropicales** en muchos kioscos en la carretera... **Pollo al carbón** en Gran Parada



El Sazón de Jacquie

Tubagua Plantation Eco Village [D-E]. Jacquie está logrando fama por su excelente sazón criollo y por sus fusiones dominico-americano. Prueba sus ensaladas abundantes, mero al coco, carnes a la parrilla y deleites de su propia creación como Chutney Chinola y Sorpresa de Guineo. Tubagua Eco Lodge puede acomodar hasta 36 personas, brinda una vista espectacular sobre el mar y la costa norte. Sólo por reservación: 809 696-6932

COMEDORES DE PATIO

Este servicio novedoso le garantiza una comida auténtica donde hemos descubierto gente con don para cocinar. Hay que reservar por lo menos un día por adelantado, llamando directamente al comedor de su elección:



La Casa de Carmen
La Cumbre [P-Q]. En su pequeña casa típica adornada de plantas tropicales; Carmen atiende a sus hijos y esposo quien trabaja en las minas del ámbar justo en frente de la casa. Capacidad para 6 personas Sólo por reservación Tel. 829 910-8586

LA PLAZA TUBAGUA ABIERTO 8 AM - 8 PM



Este cómodo lugar ha sido un oasis de confort por muchos años, brindándole al viajero comidas, bebidas y cervezas cenizas, snacks, helados, un parqueo amplio, mesas de picnic, baños, etc. Ubicado entre los marcadores [E-F]. Abierto todos los días

SE VENDE

- **Casa de Veraneo** de 100 m.c. en proyecto ecológico con vista al mar
- **Finca** de 100 tareas en La U con vistas panorámicas al mar, título de propiedad

Ubicadas entre marcadores C y D
Tel. 809 696-6932 • www.tubagua.com



ACERCA DE NOSOTROS



Esta UMPC, o Unidad Municipal para Patrimonio Comunitario, reúne tres comunidades ubicadas en la Carretera Turística Gregorio Luperón, en una ONG constituida con el objetivo de crear bases para el co-manejo y desarrollo de actividades eco-turísticas y culturales con el fin de propiciar el desarrollo sostenible de la región.

Este proyecto coincide con la iniciativa de US-AID a través del Cluster Turístico de Puerto Plata de re-establecer la identidad y la marca de Puerto Plata como destino turístico, y con la subvención de JICA y el proyecto TURISOPP para el desarrollo del turismo rural en la Provincia de Puerto Plata basado en la participación público-privada.

La participación en este proyecto está abierta a todos los comerciantes, artesanos, cultivadores, estudiantes y miembros de las comunidades que rodean la Carretera Turística Gregorio Luperón. Puede obtener más informaciones en su alcaldía municipal, su alcalde de paraje, o

Contactar:

Tel: 809 696-6932

www.RutaPanoramica.com

Donde uno ve desechos, otro encuentra tesoro: con cosas comunes recojidas del suelo de la finca, Aramis Ciriaco se inspira y los transforma en joyas criollas de pura sepa

joyas criollas
(bueno, bonito y barato)



Anillos de cuerno de vaca



Dige de coral stone encontrado a 300 metros de altitud



Llaveros y pulseras de coco grabados con motivos indígenas



Anillos de jicara de coco



Contrastes de coco y cuerno de vaca



Ámbar Del Monte, Calle Principal 225, Montellano, Tel. 809 574-0650 • 8 am- 6 pm todos los días o por cita privada